
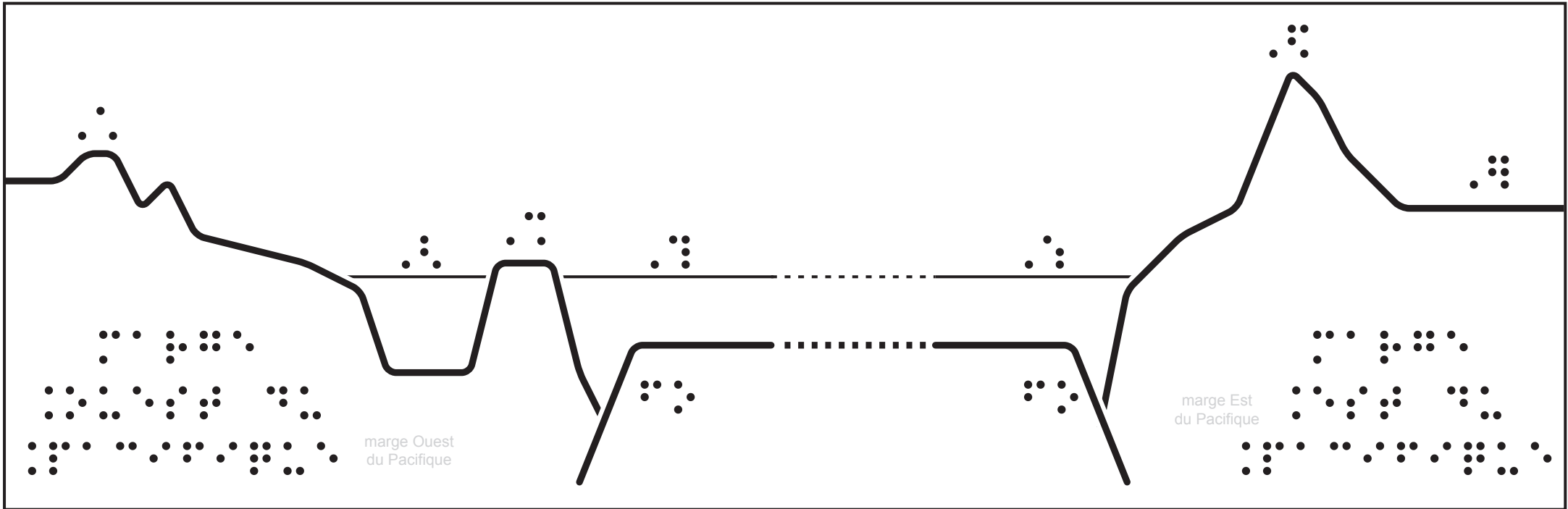
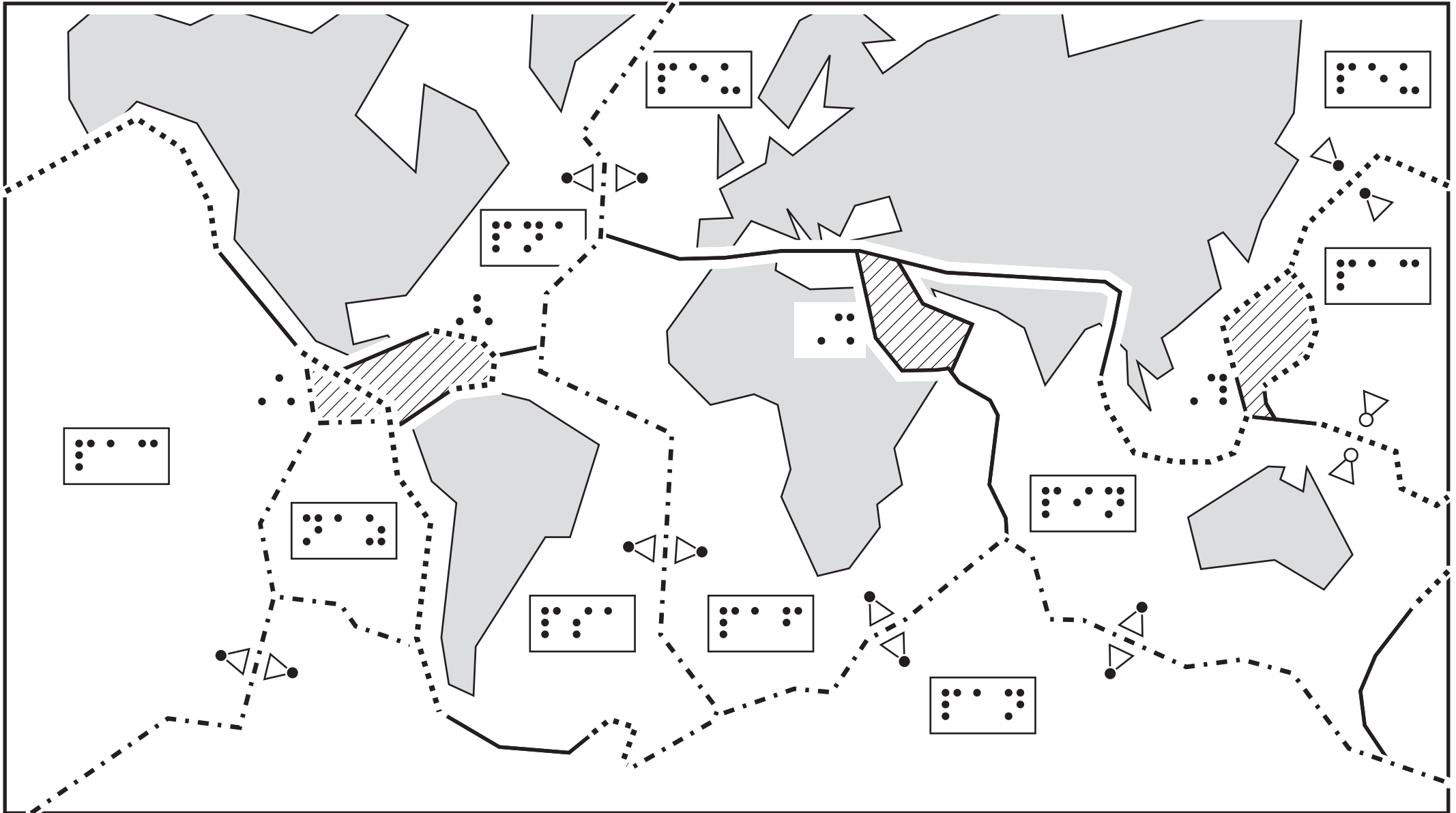



Topographie des marges actives




- 1 : continent
- 2 : mer
- 3 : arc insulaire (îles : Japon... )
- 4 : océan Pacifique Ouest
- 5 : océan Pacifique Est
- 6 : cordillère des Andes
- 7 : Amérique du Sud
- fo : fosse océanique

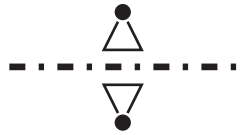




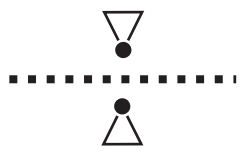
- naz : plaque de Nazca
- pac : plaque pacifique
- paf : plaque africaine
- pan : plaque antarctique
- peu : plaque eurasiennne
- pin : plaque indienne
- pna : plaque nord-américaine
- psa : plaque sud-américaine



- 1 : plaque des Cocos
- 2 : plaque des Caraïbes
- 3 : plaque arabique
- 4 : plaque des Philippines



frontières de divergence (dorsales)



zones de subduction