
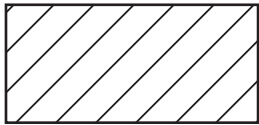


Schéma d'interprétation de la naissance d'un océan dans la région d'Asal Ghoubbet et de son devenir




Lithosphère



Asthénosphère

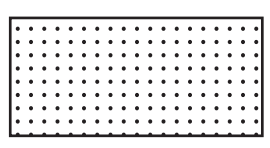


Activité sismique

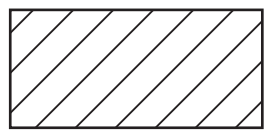


av activité volcanique  
fé faille d'écartement  
af axe du fossé  
mm montée de magma  
pfa plaque africaine  
pa plaque arabe

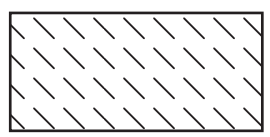





Lithosphère



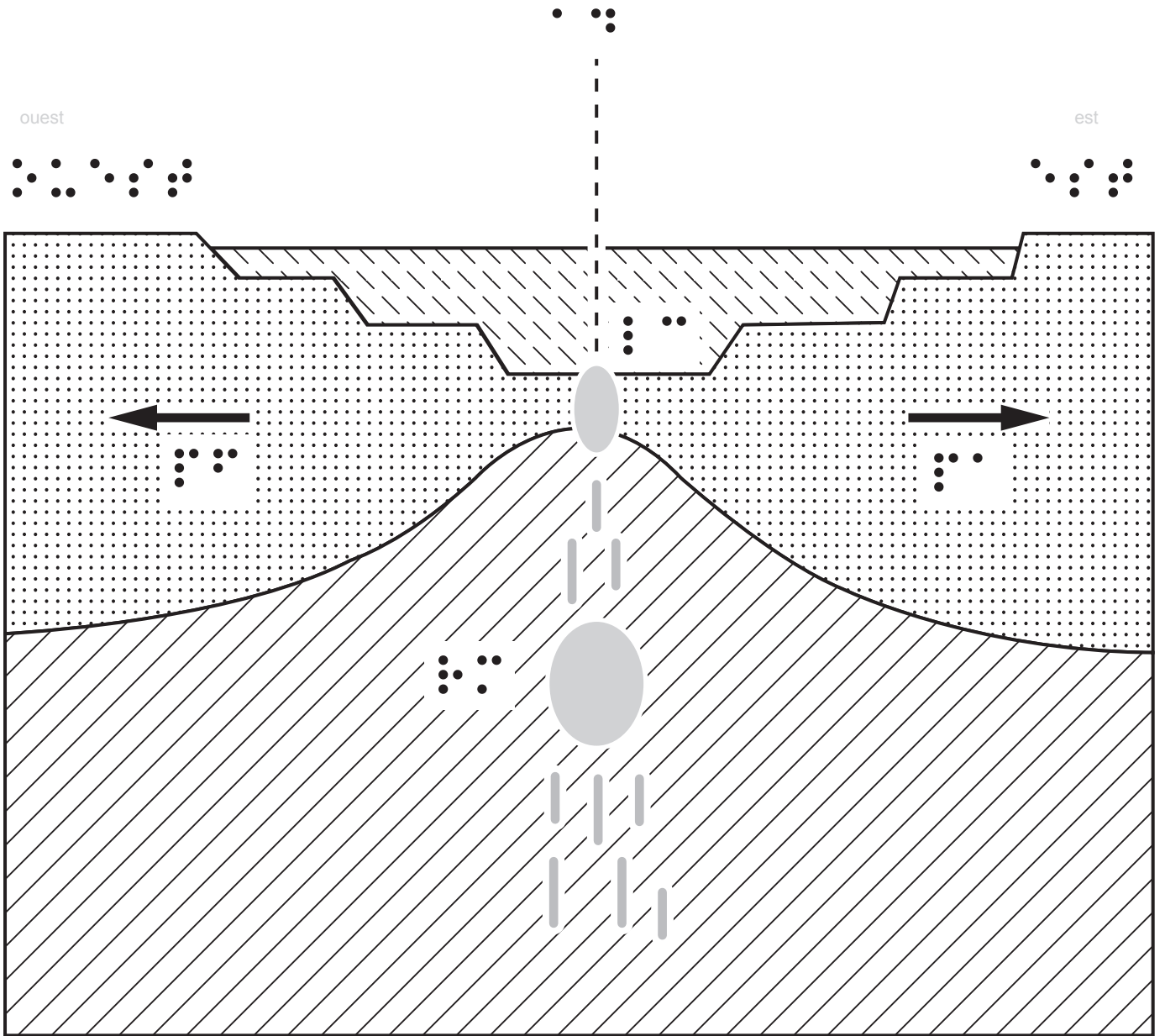
Asthénosphère



océan



ad axe de la dorsale  
lc formation de lave en coussin  
rm réservoir magmatique  
pa plaque arabique  
pf plaque africaine








dans une dizaine de millions d'années