

Les conquêtes de

Louis XIV

Carte de situation:



mer et océan



océan Atlantique



mer Méditerranée



autres pays:

Ra: Royaume d'Angleterre

Pbe: Pays-bas Espagnols

Se: Saint Empire

P: Piémont

Re: Royaume d'Espagne



France

● pa: Paris

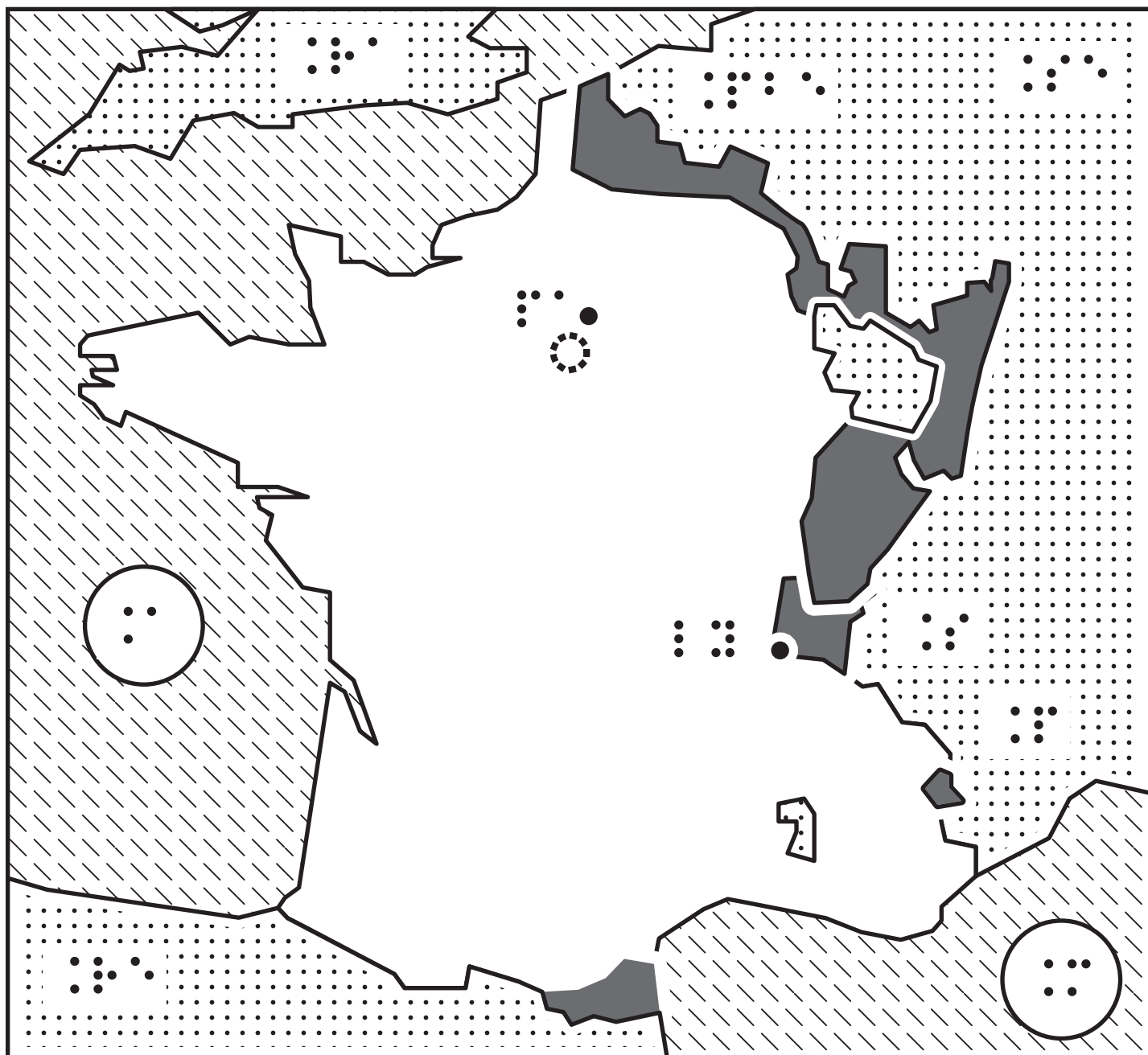
● ly: Lyon



Versailles



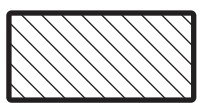
extension du royaume




Extension du royaume sous:



Henri II (1547-1559)
 villes et territoires
 ve : Verdun
 to : Toul
 me : Metz



Henri IV (1589-1610)
 Bresse Bugey



Louis XIV (1661-1715)



dont du nord au sud:
 1: Flandre-Artois
 Dunkerque (au nord)
 Lille

2: Alsace
 Strasbourg

3: Franche-Comté

4: Barcelonnette

5: Roussillon

