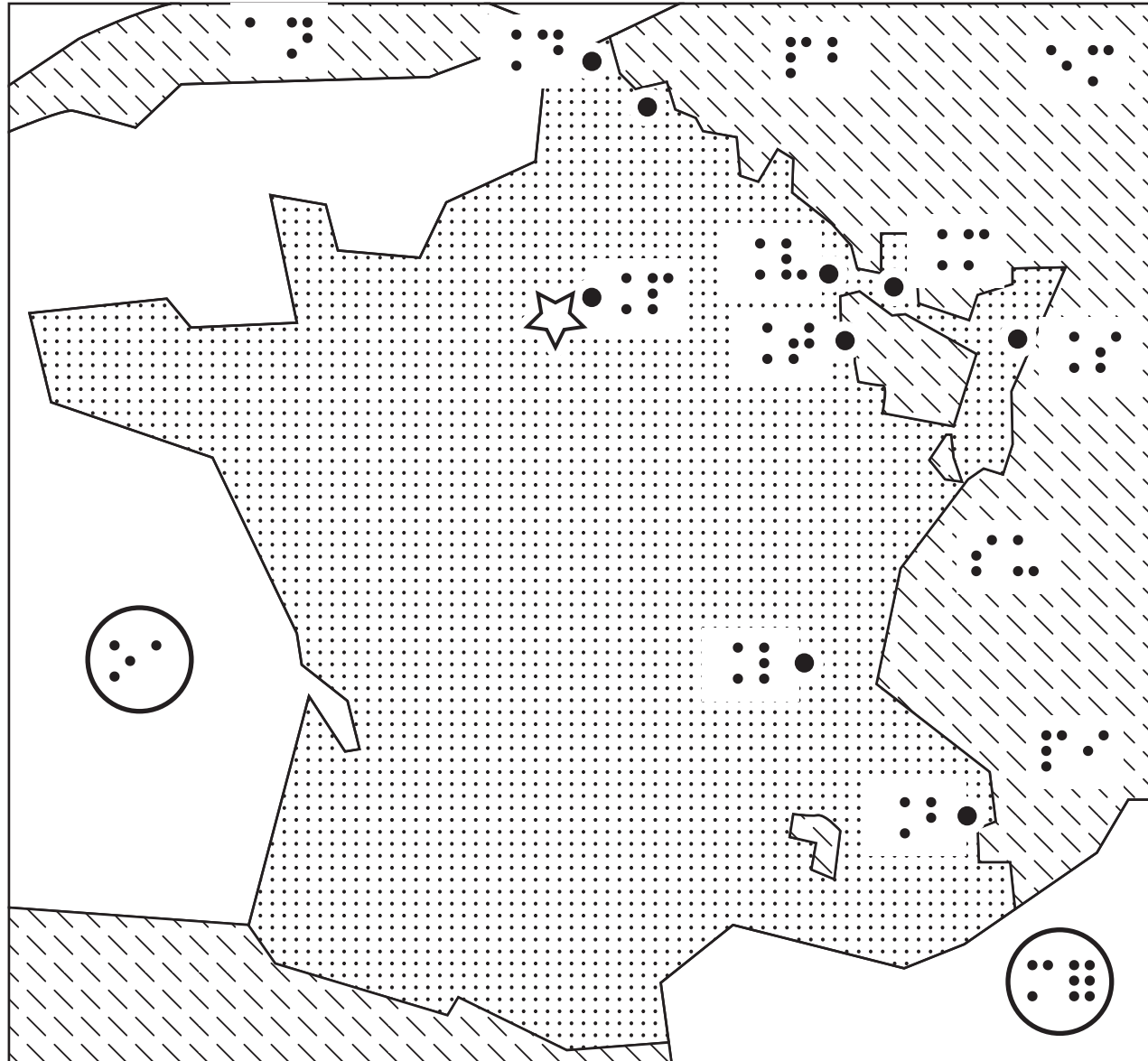



Le royaume de France en 1500 et 1715
L'agrandissement du royaume de 1500 à 1715

1. situation générale





royaume de France en 1715

royaume de France en 1715



Versailles

Versailles



Map of France in 1715 with various regions labeled in Braille.

D : Dunkerque, Lille, P : Paris, V : Verdun, T : Toul, M : Metz, S : Strasbourg, LL : Lyon, B : Barclonnette

Map of France in 1715 with various regions labeled in Braille.

an : royaume d'Angleterre
pb : Pays-Bas espagnols
em : St Empire
su : Suisse
pi : Piémont
es : Royaume d'Espagne



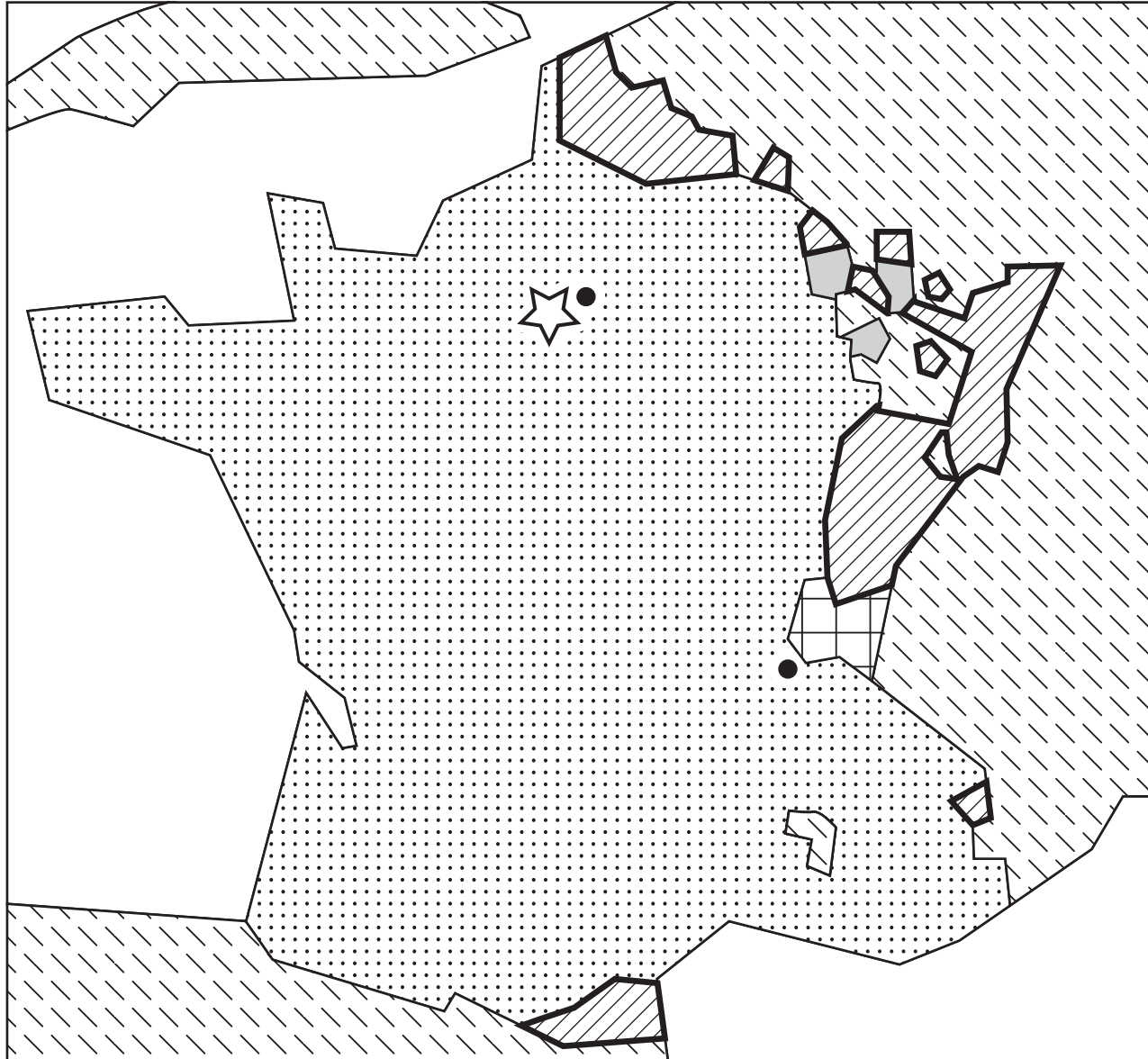
Map of France in 1715 with various regions labeled in Braille.

oa : océan Atlantique
mé : mer Méditerranée



Braille text consisting of several lines of dots.

2. évolution de 1547 à 1715






Extension du royaume sous :

Extension du royaume sous :



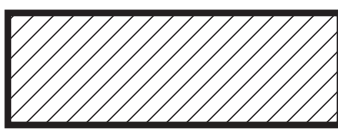
sous Henri II (1547-1559):
Verdun, Metz, Toul

Extension du royaume sous :



sous Henri IV (1589-1610):
Bresse, Bugey

Extension du royaume sous :



sous Louisi XIV (1661-1715):
Flandre, Artois, Alsace,
Franche-Comté, Barcelonnette,
Roussillon

Extension du royaume sous :