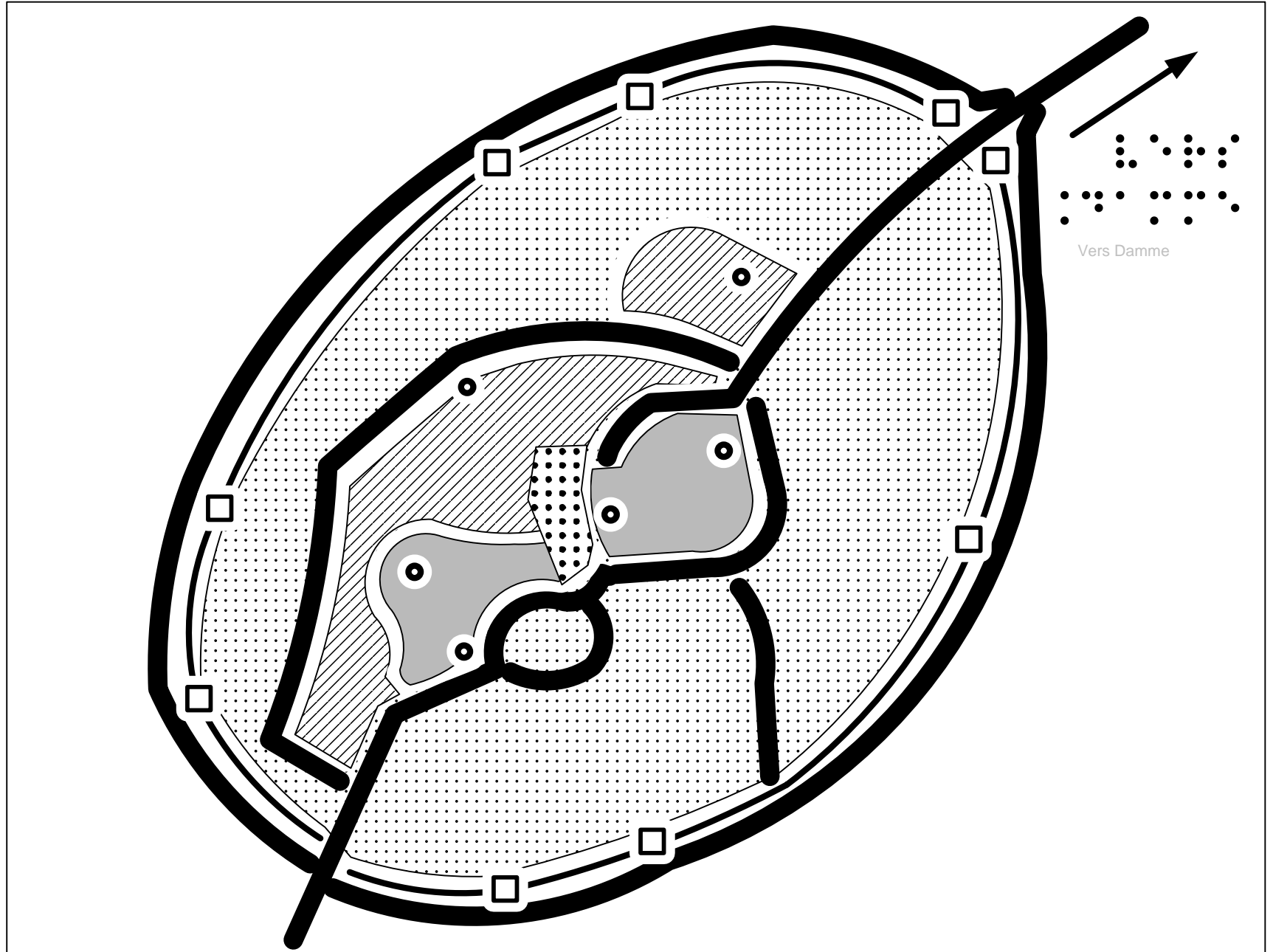


Bruges au XIII<sup>ème</sup> siècle

plan général


Bruges au XIII<sup>ème</sup> siècle

500 m







canaux et rivières




Remparts de la ville et ses portes:  
Porte de Ste Croix, porte de Gand, porte Ste Catherine, porte des Bouviers, porte des Forgerons, porte de l'âne...




Ville du milieu du XIIème siècle  
On y trouve des églises, l'hôpital St Jean, la Grand Place, la grande Halle et le beffroi



Églises :st-Gilles, st Donat, st Sauveur, Notre Dame



Grand Place



Ville du milieu du XIIIème siècle

le centre de la ville est le beffroi qui s'élève sur la Grand'Place. Imposante tour qui domine l'ensemble des halles où l'activité commerciale quotidienne était la plus intense. Une autre halle fut érigée à la même époque sur le coté de la Grand'Place. Plus au nord se trouvait la grue de la ville qui servait essentiellement à décharger les marchandises transportées en tonneaux.

