




La Méditerranée au milieu du XVIè siècle



légende carte 1



Villes: An: Anvers, Lis: Lisbonne, Sé: Séville, Ma: Madrid, Ba: Barcelone, Gê: Gênes, Ro: Rome, Na: Naples, Ve: Venise, Bu: Budapest, Be: Belgrade, So: Sofia, Is: Istanbul, Ta: La Tana, Tr: Trébizonde La: Lajazzo, Bey: beyrouthe, Da: Damas, Jér: Jérusalem, Al: Alexandrie, Tri: Tripoli, Tu: Tunis, Alg: Alger



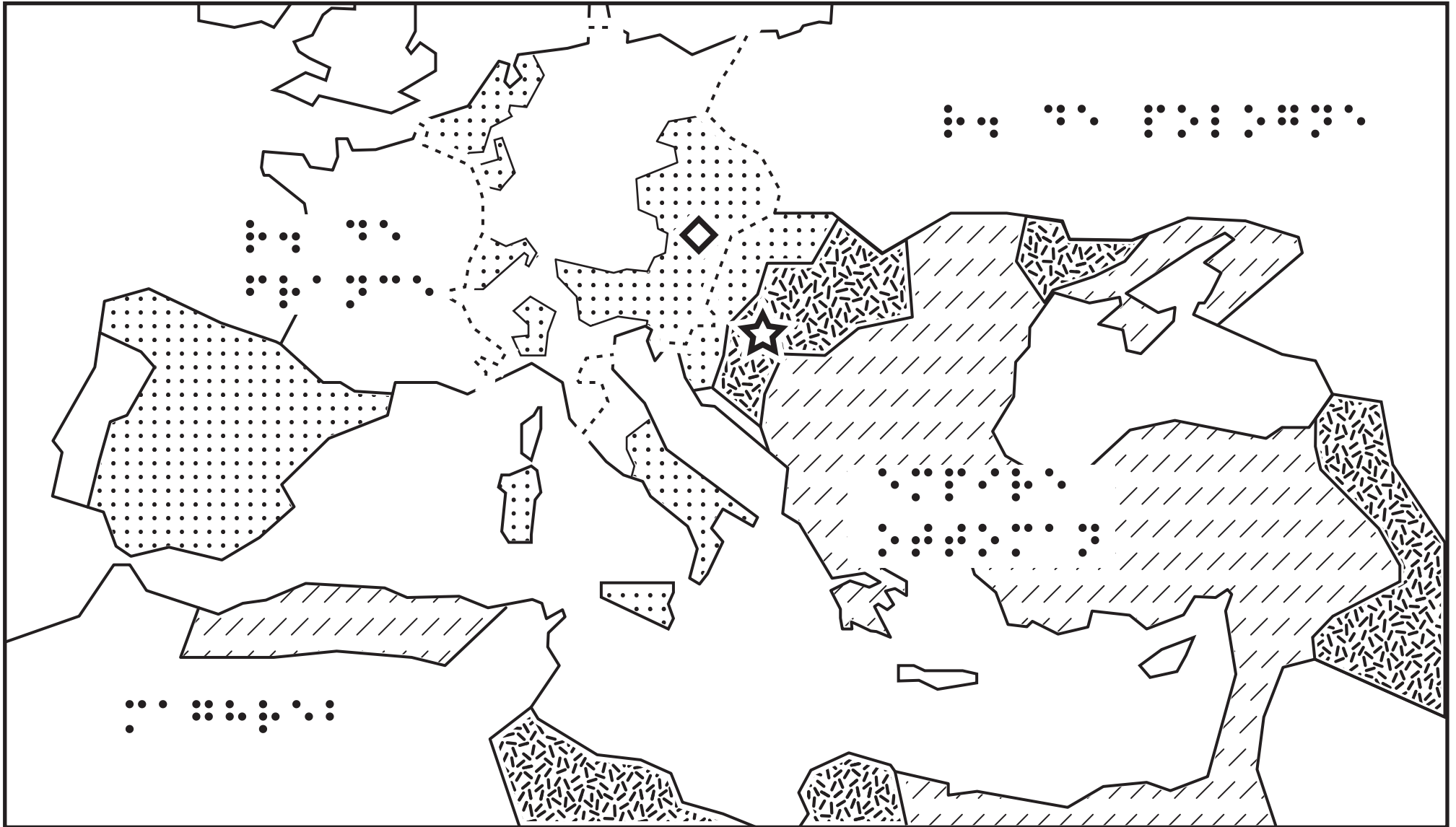
Grandes routes maritimes



Océan atlantique, mer méditerranée, mer noire

La Méditerranée au milieu du XVI<sup>e</sup> siècle

La Méditerranée au milieu du XVI<sup>e</sup> siècle






La Méditerranée au milieu du XVI<sup>e</sup> siècle



légende carte 2



Possessions de Charles Quint



Limites du Saint Empire (Charles Quint empereur)



Empire de Soliman à son avènement (1520)



Conquêtes de Soliman



victoire ottomane 1526



défaite ottomane 1529