

France, le réseau de transport

France, le réseau de transport



situation générale

situation générale



Manche

Manche



Océan Atlantique

Océan Atlantique



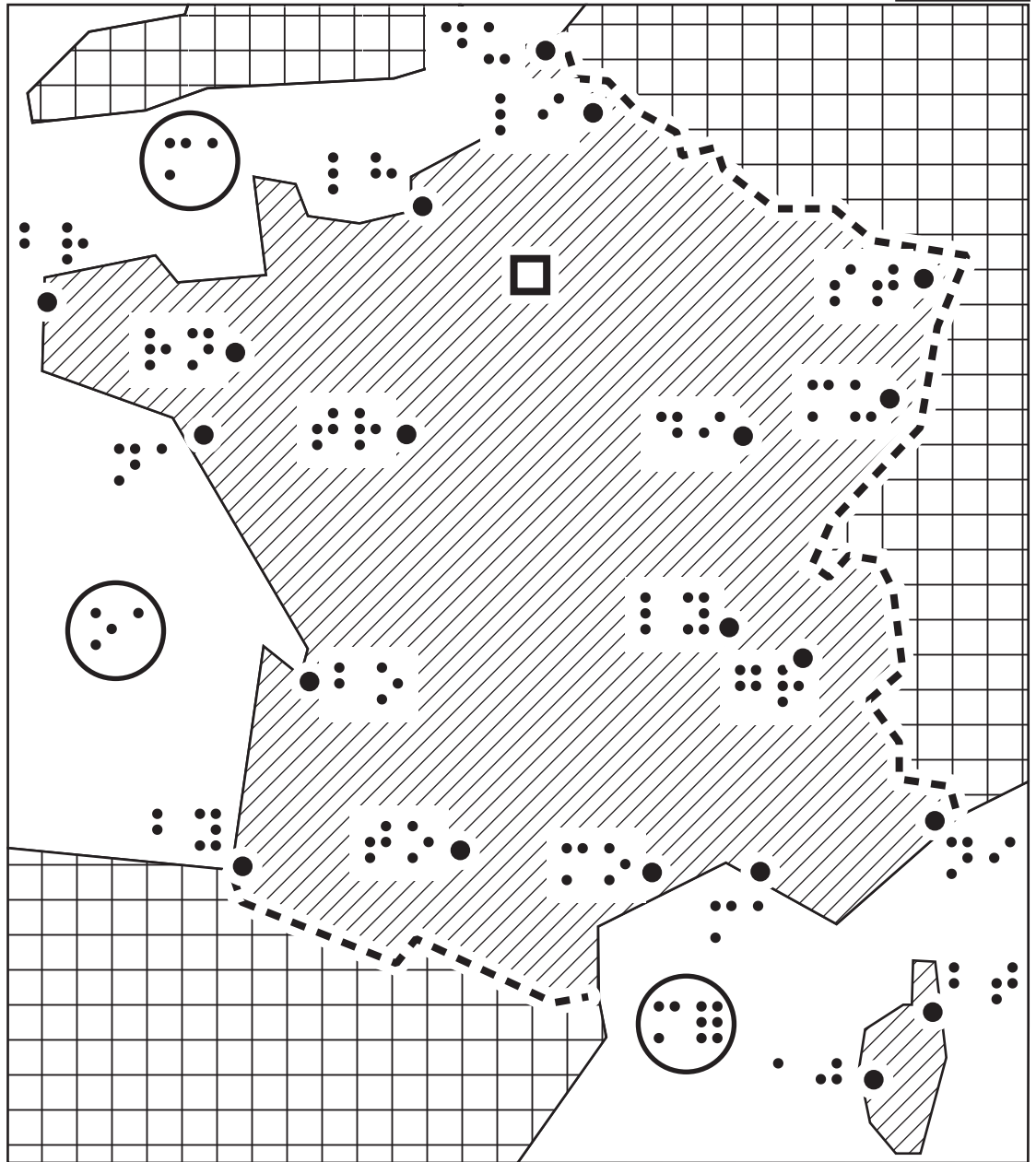
Mer Méditerranée

Mer Méditerranée



Paris,

Paris,





●
du
li
lh
br
rn
na
tr
bo
by
to

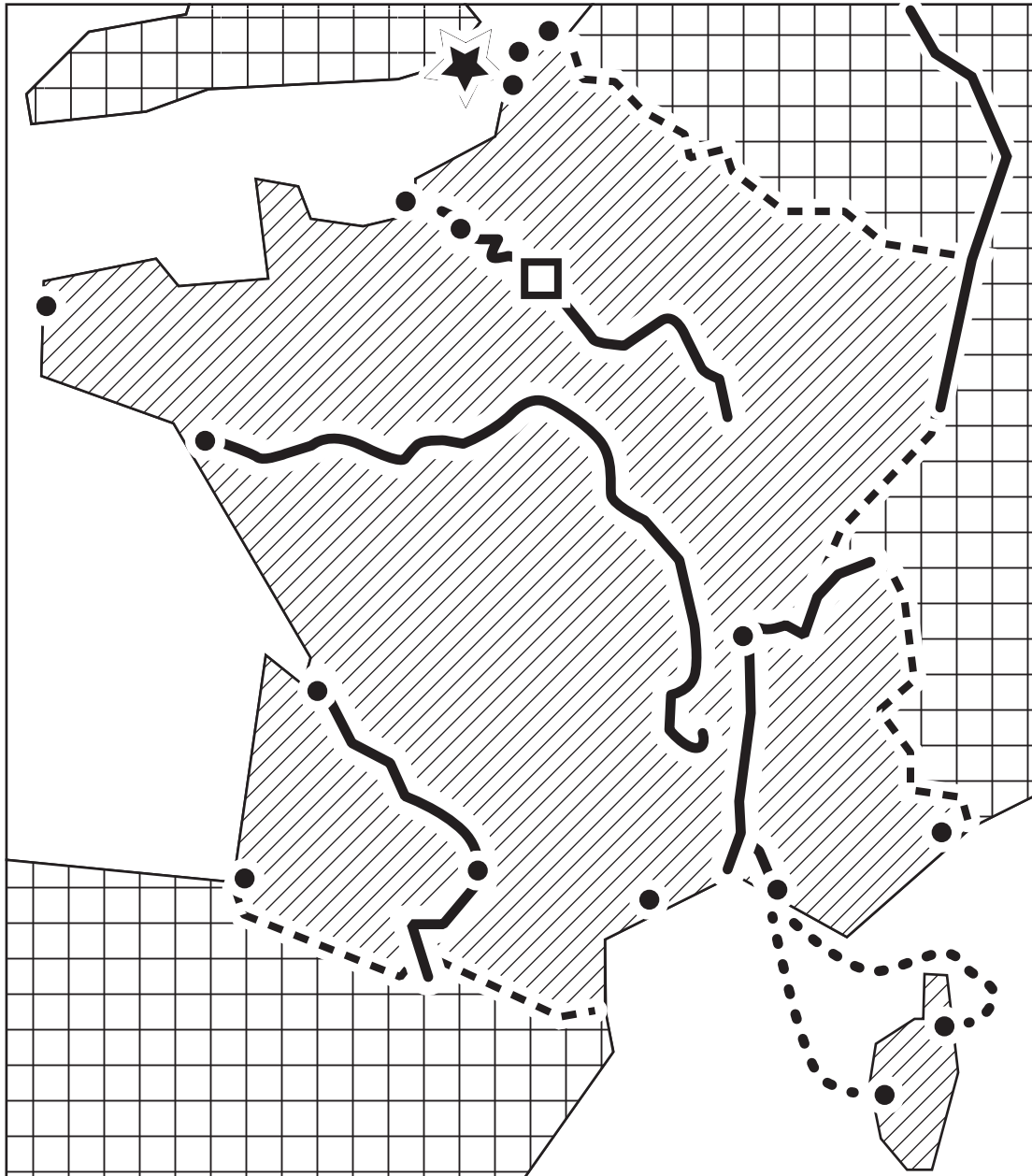
Autres Villes :
du: Dunkerque
li : Lille
lh: Le Havre
br: Brest
rn: Rennes
na: Nantes
tr: Tour
bo: Bordeaux
by: Bayonne
to: Toulouse

st
mu
di
ly
gr
mo
ma
ni
bt
aj

st: Strasbourg
mu: Mulhouse
di: Dijon
ly: Lyon
gr: Grenoble
mo: Montpellier
ma: Marseille
ni: Nice
bt: Bastia
aj: Ajaccio

Grands ports et aéroports

Grands ports et aéroports



- Grands ports et aéroports
- Dunkerque
- Calais
- boulogne
- Le Havre
- Rouen
- Nantes
- St Nazaire
- Bordeaux
- Bayonne
- Sète
- Marseille



Voies navigables : Principalement le Rhin, la Seine, le Rhône. Des canaux ont aussi été aménagés.

Liaison maritime métropolitaine: Marseille-Ajaccio et Marseille-Bastia

Voies navigables : Principalement le Rhin, la Seine, le Rhône. Des canaux ont aussi été aménagés.



tunnel sous la Manche

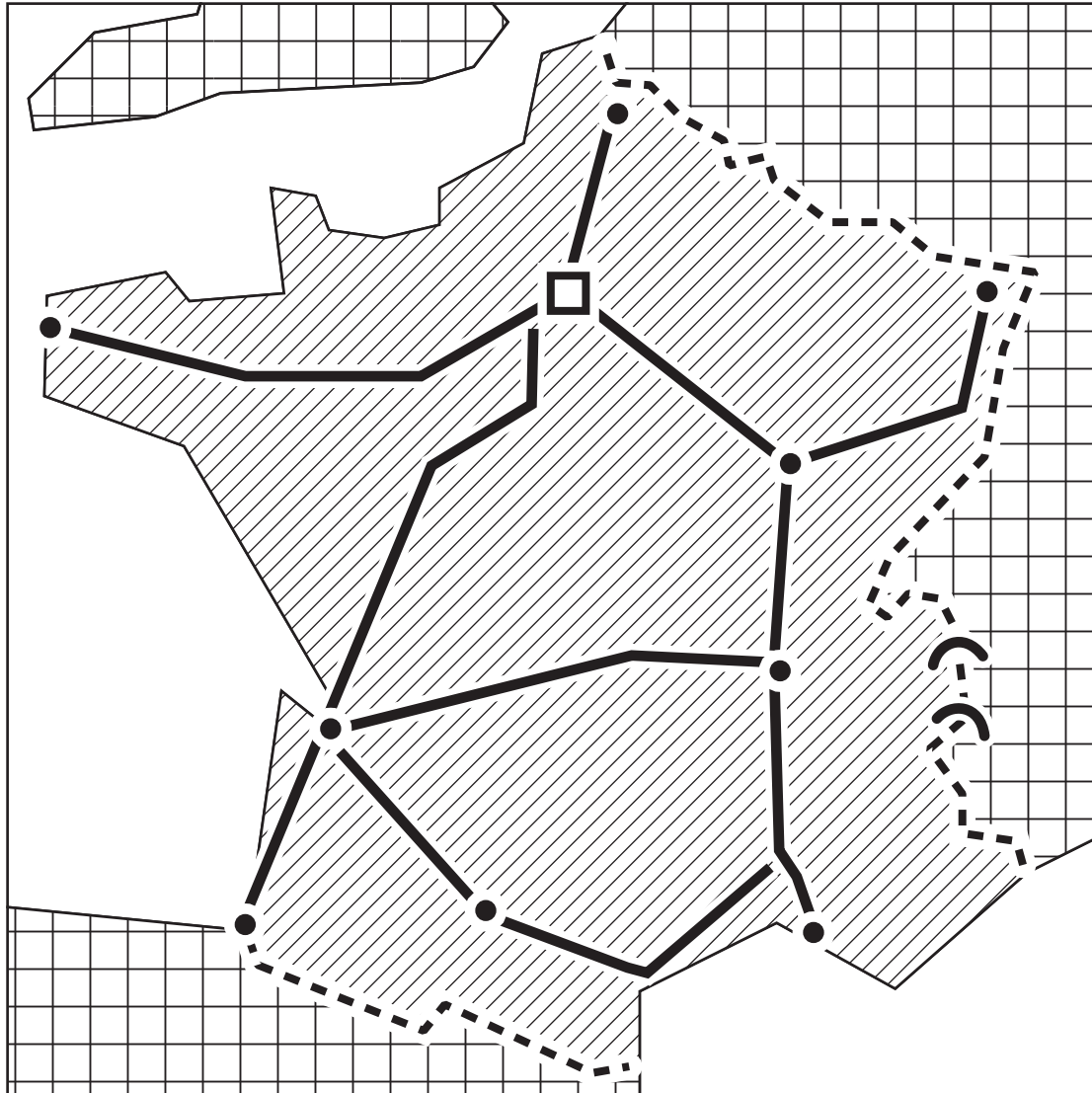
Grands aéroports: à Paris (Roissy et Orly), Mulhouse, Lyon, Bordeaux, Toulouse, Marseille, Nice

Grands aéroports: à Paris (Roissy et Orly), Mulhouse, Lyon, Bordeaux, Toulouse, Marseille, Nice



Principales autoroutes et grands tunnels

Principales autoroutes et grands tunnels



Principales autoroutes

principales autoroutes



tunnels transalpins : tunnel du Mont-Blanc et tunnel du Fréjus

tunnels transalpins : tunnel du Mont-Blanc et tunnel du Fréjus



Les principales lignes TGV sont :

- Lyon-Paris-Lille
- Dijon-Le Havre
- Bordeaux-Toulouse-Montpellier