

Le territoire américain

Le territoire américain



I. Un territoire maîtrisé mais inégalement intégré...

I. Un territoire maîtrisé mais inégalement intégré...

1. Un territoire maîtrisé (carte 1)

1. Un territoire maîtrisé (carte 1)

Axes majeurs

Axes majeurs

☆ Gisements exploités

Gisements exploités

○

Main body of Braille text representing the map content.

Villes  
se Seattle; sf San Francisco;  
la Los Angeles; de Denver; ch Chicago;  
da Dallas; ho Houston; at Atlanta;  
mi Miami; bo Boston; ny New York;  
wa Washington

États: C Californie; T Texas;  
F Floride

Bottom section of Braille text.



Océans (Pacifique, Atlantique)


Océans (Pacifique, Atlantique)



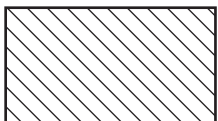
2. Des territoires inégalement intégrés et attractifs (carte 2)



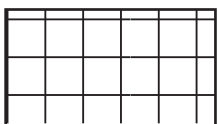
Nord-Est, cœur historique, économique et politique



Sun Belt, territoire dynamique



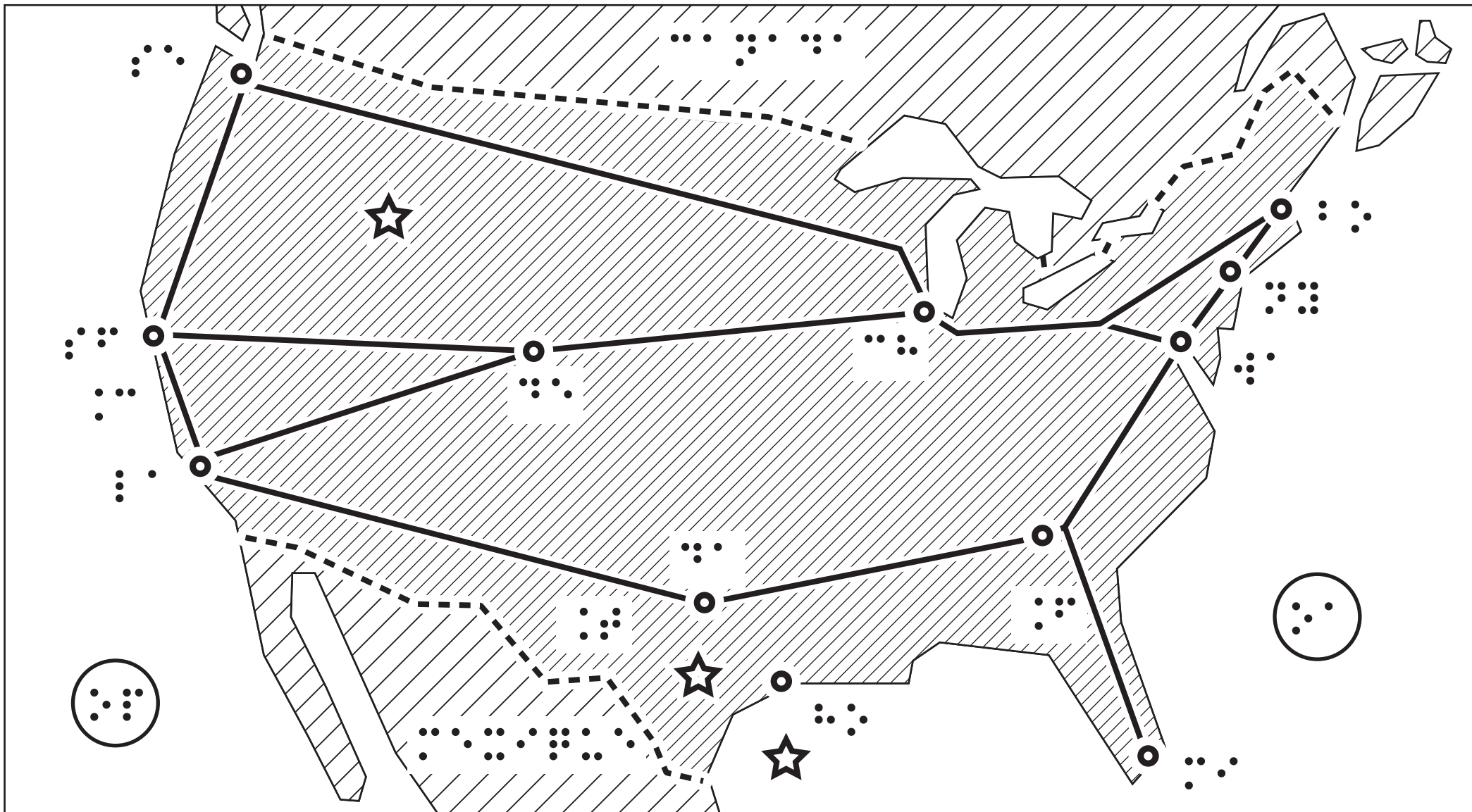
Grandes plaines, territoire de la puissance agricole

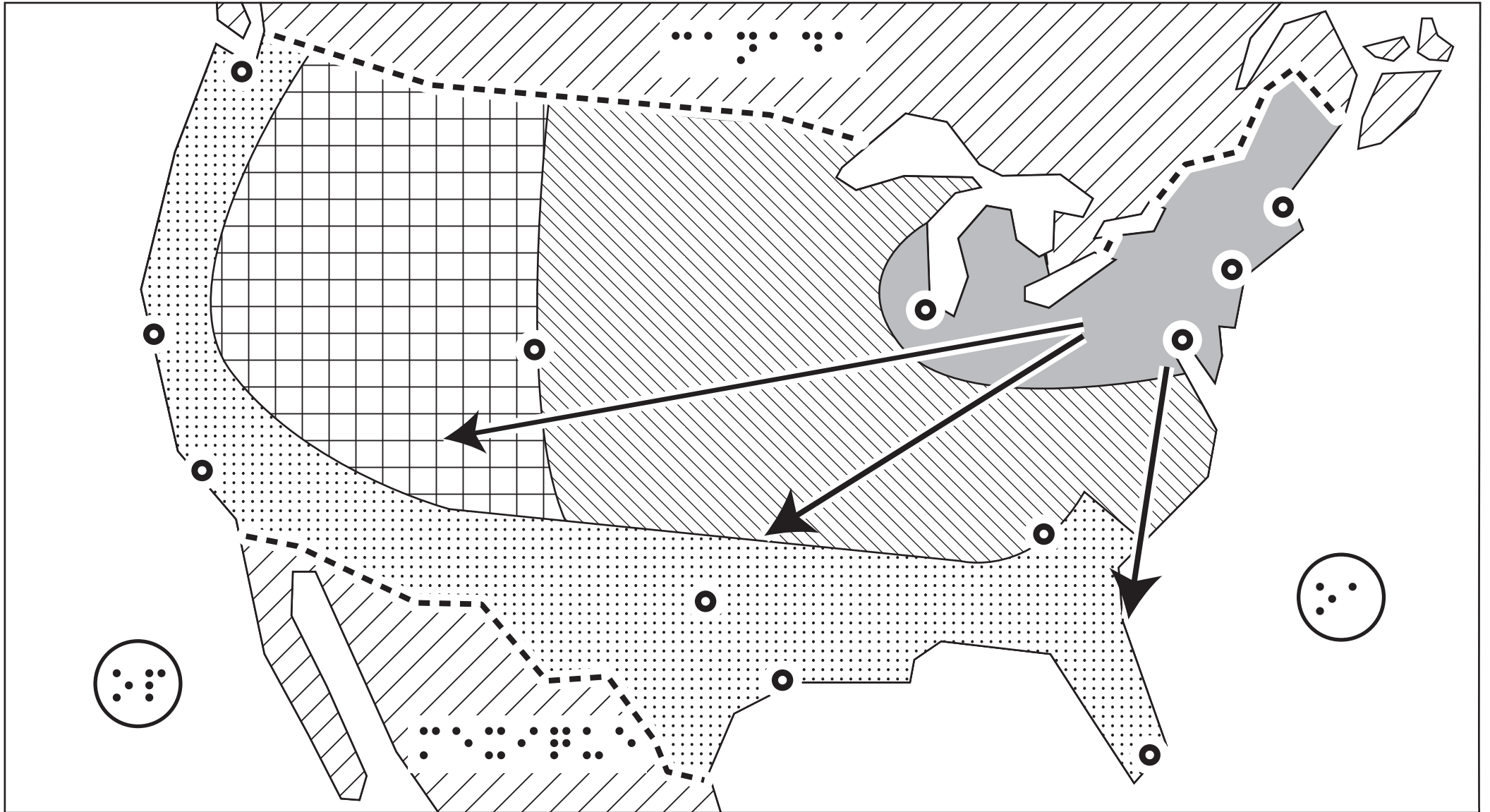



Rocheuses et Alaska, territoires de réserve



Flux migratoires internes








II) ...remanié par des dynamiques liées à la mondialisation et à l'insertion régionale (carte 3)  
1. Des interfaces dynamiques



Façade maritime active favorisant la littoralisation



Région frontalière active




canada Partenaire de l'ALENA



Flux de populations étrangères



2. Des centres d'impulsion au coeur de la mondialisation



Métropole majeure renforçant la métropolisation



Mégalopolis, l'hypercentre



