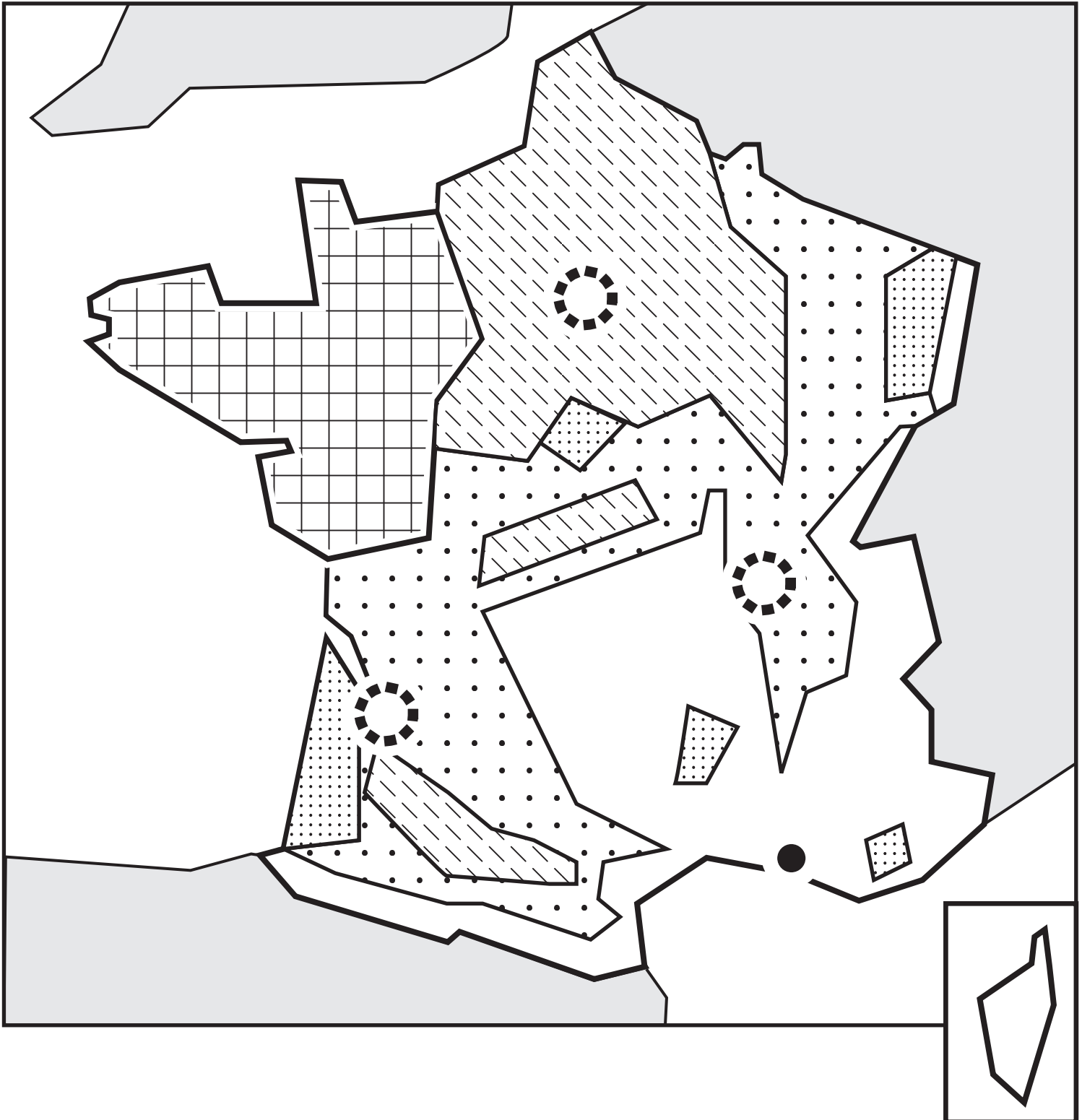





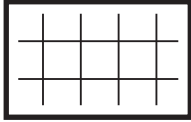
La diversité des milieux en France

Des mises en valeur agricoles plus ou moins intenses (1)








Grandes cultures intensives (céréales, plantes industrielles)




Élevage, majoritairement intensif



Massifs forestiers majeurs



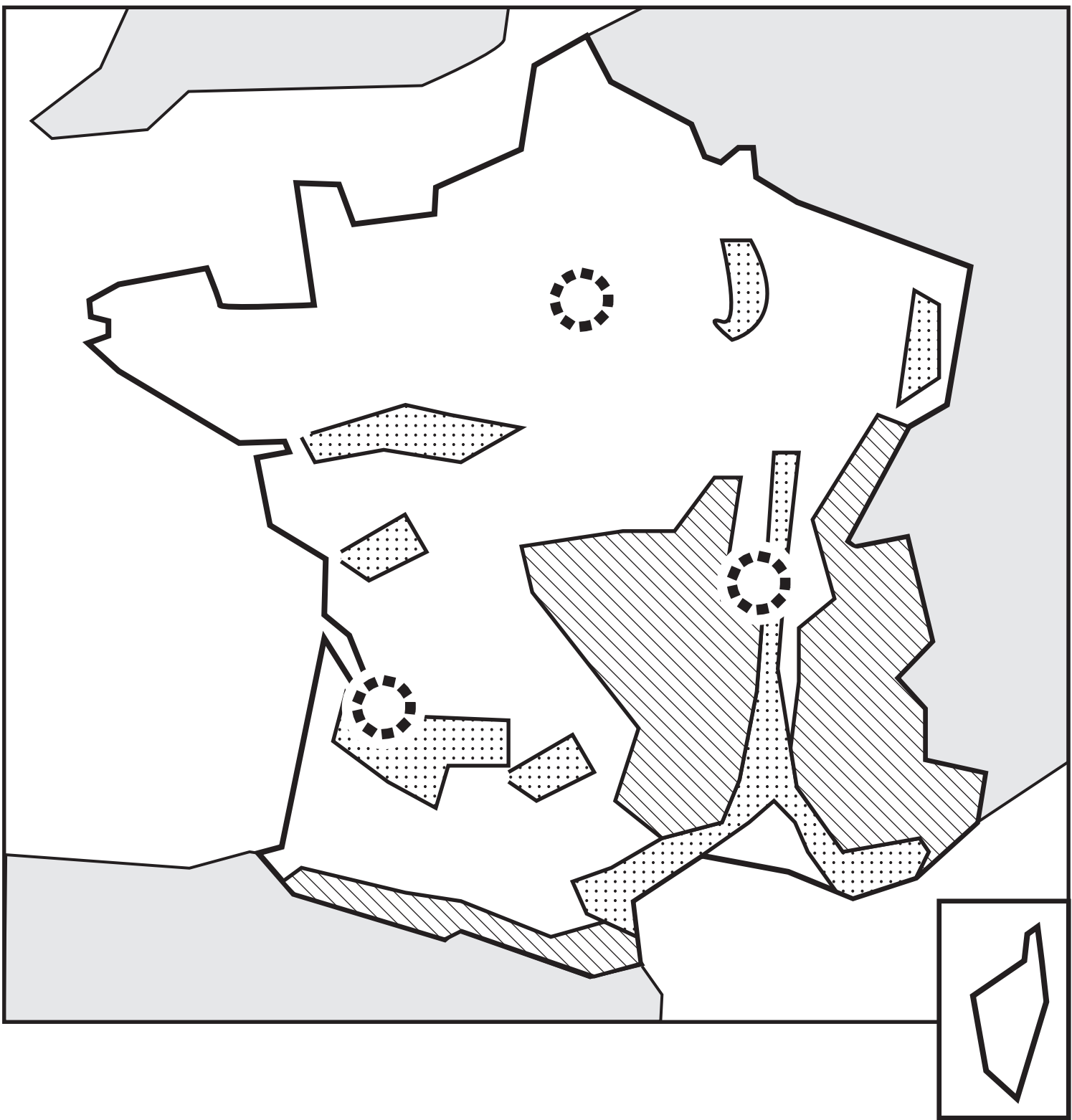
Polyculture (en régression au profit de la céréaliculture)





Maraîchage, arboriculture:
 côtes nord de la Bretagne
 côtes les plus au nord de la France
 zone vers la frontière belge
 zone vers le Luxembourg
 le long de la Garonne
 le long du Rhône
 côte est de la Corse



••••• ••••• ••••• ••••• •••••
••••• ••••• ••••• ••••• ••••• •••••
••••• ••••• ••••• ••••• •••••

Des mises en valeur agricoles plus ou moins intense (2)






Principaux vignobles
+ Corse et Jura

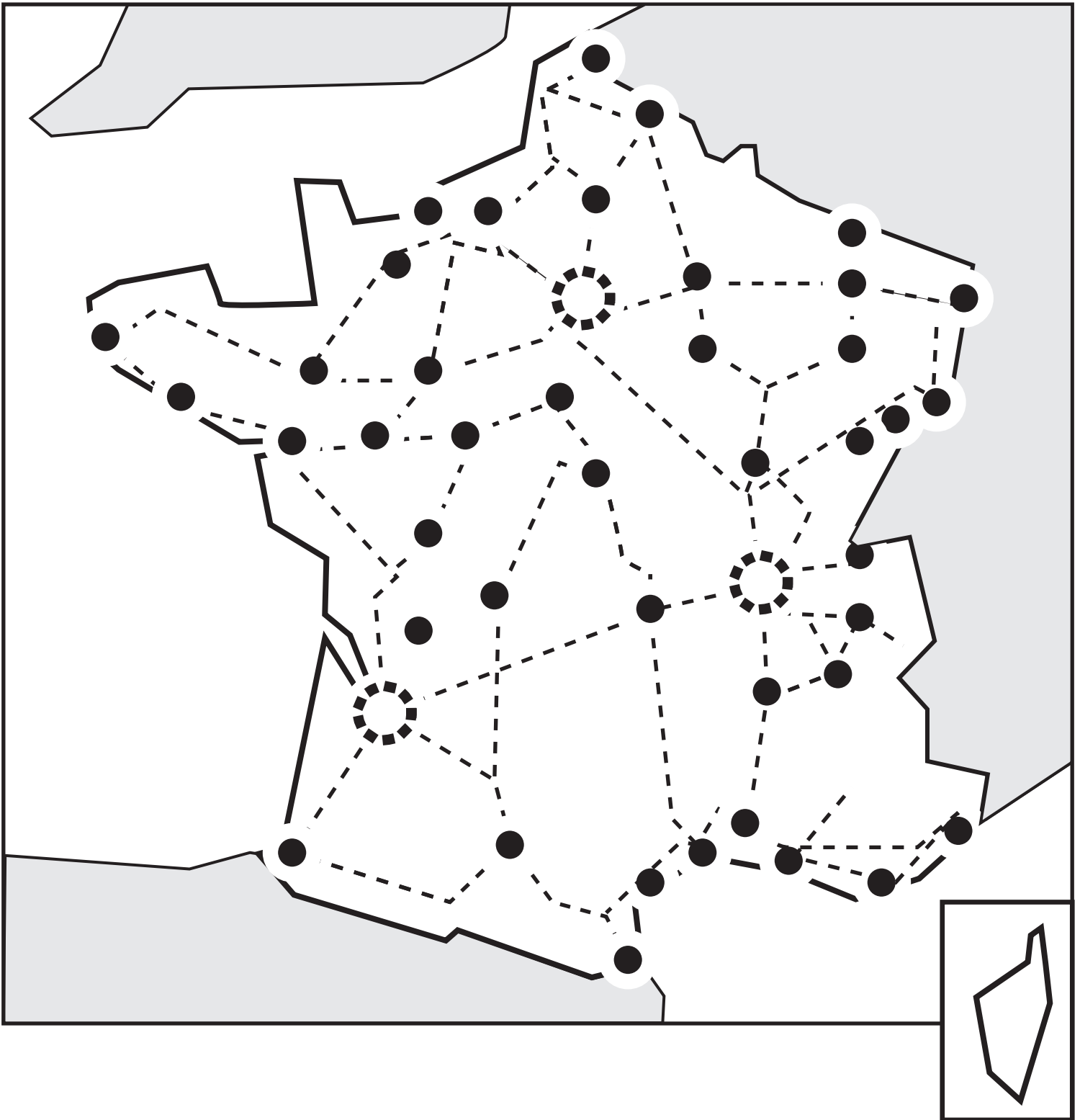


Agriculture de montagne
(sylvo-pastoralisme extensif)
ou espaces non cultivés



Agriculture et élevage des vallées humides: le long de
certaines rivières et le long de la Loire, la Camargue

Des mises fortement aménagés



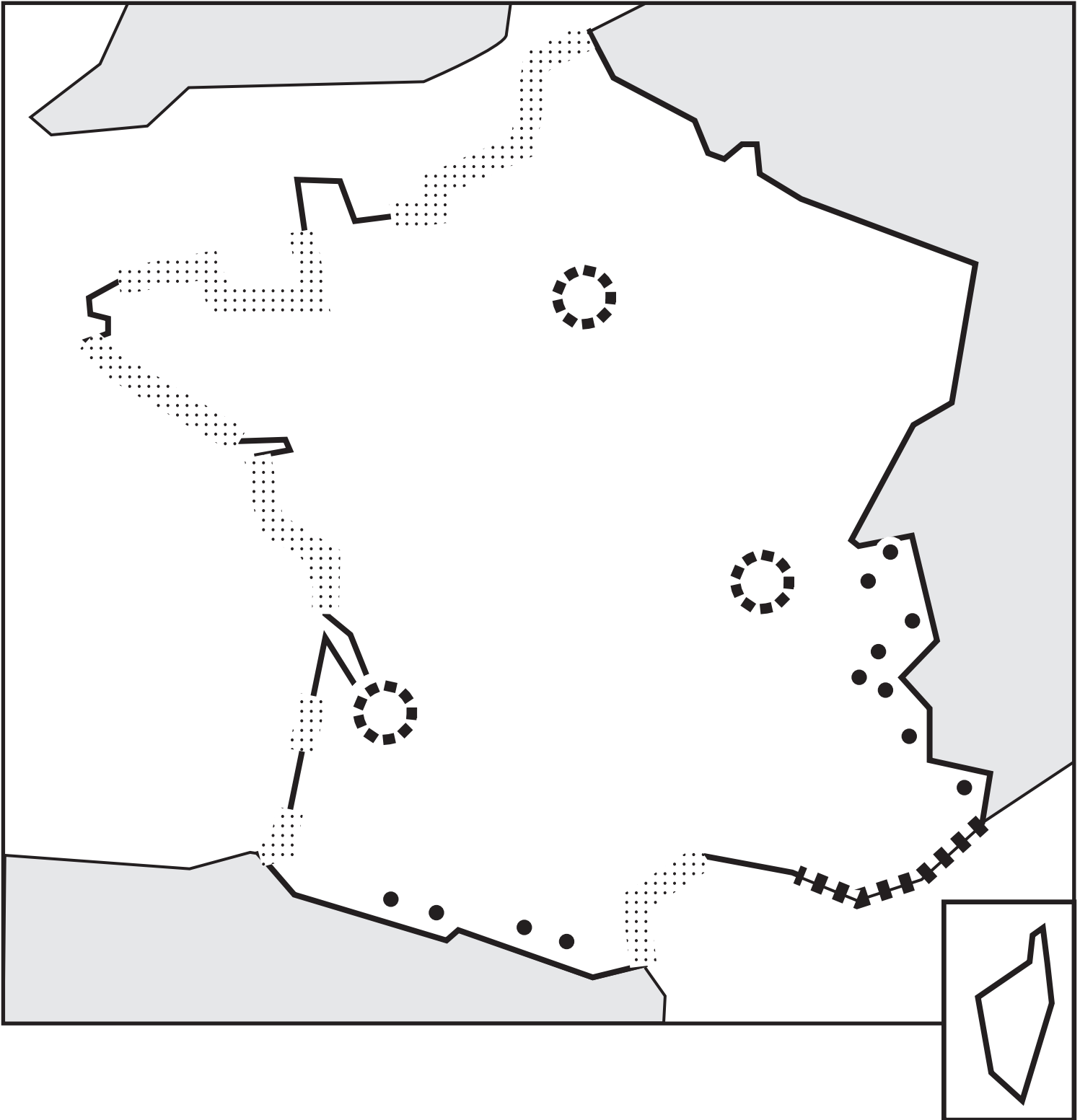
Agglomérations de plus de 1 000 000 habitants



Axes de circulation



Des mises fortement aménagés (2)






Littoral très urbanisé



Urbanisation littorale discontinue



Principales stations de sports d'hiver



Zones urbaines ou périurbaines
(plus de 100 hab./km2):
bassin parisien
littoral sud de la Bretagne
littoral méditerranéen
vers Toulouse
entre Lyon et Valence
de Grenoble à Genève