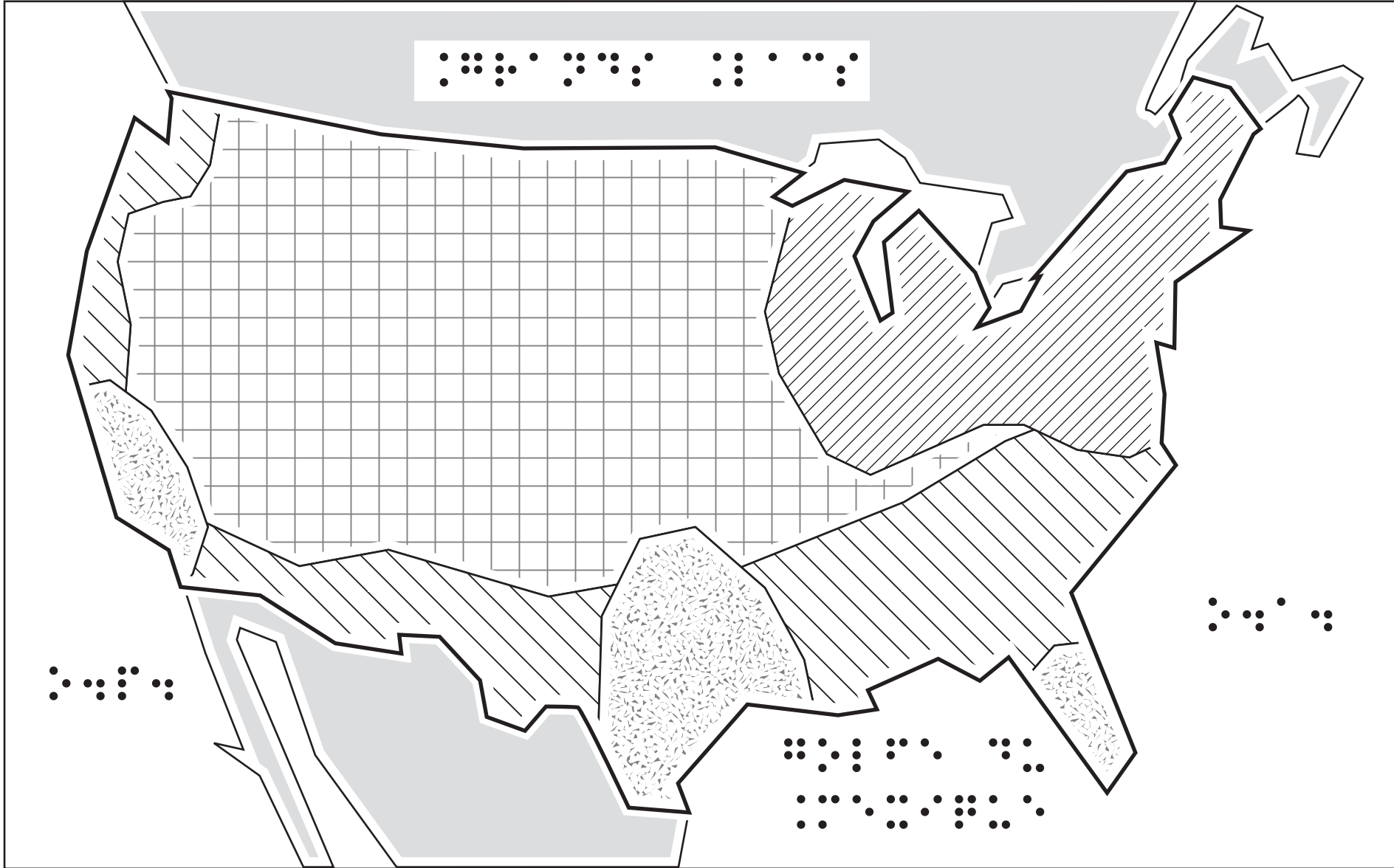
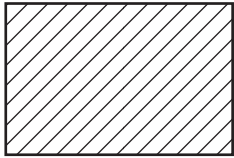



organisation et dynamiques du territoire des Etats-unis

1) Les contrastes du territoire

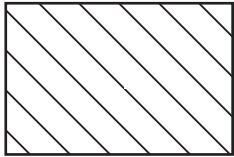




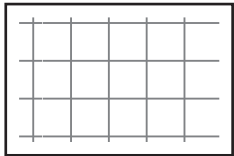
Nord-Est, coeur des Etats-Unis, « centre du monde »
 dont : Hawaï



région motrice en essor
 dont : Hawaï



le « croissant périphérique » (Sun Belt)



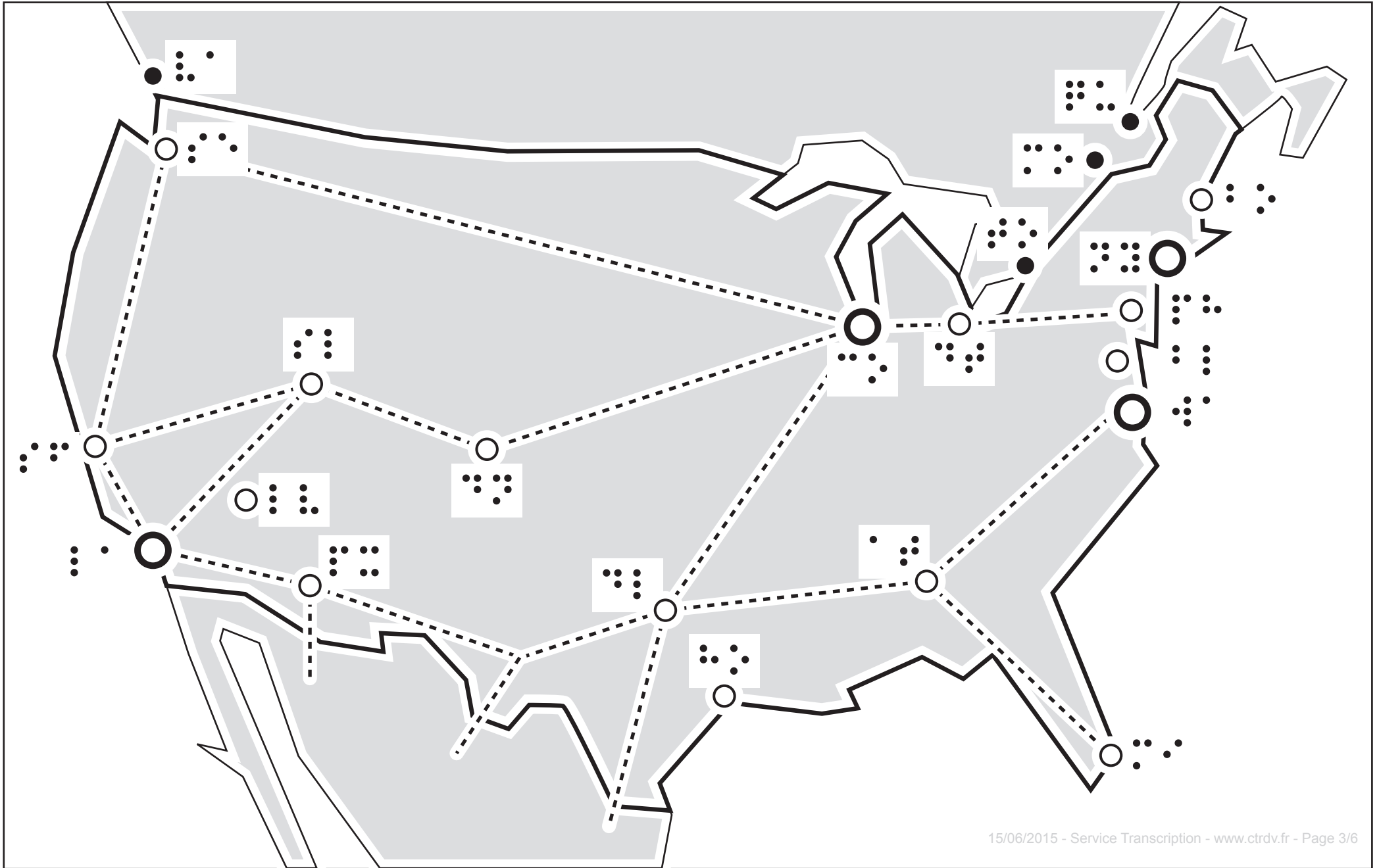
région agricole ou espace naturel (forêt, tourisme, ressources énergétiques et/ou minières)
 dont : Alaska

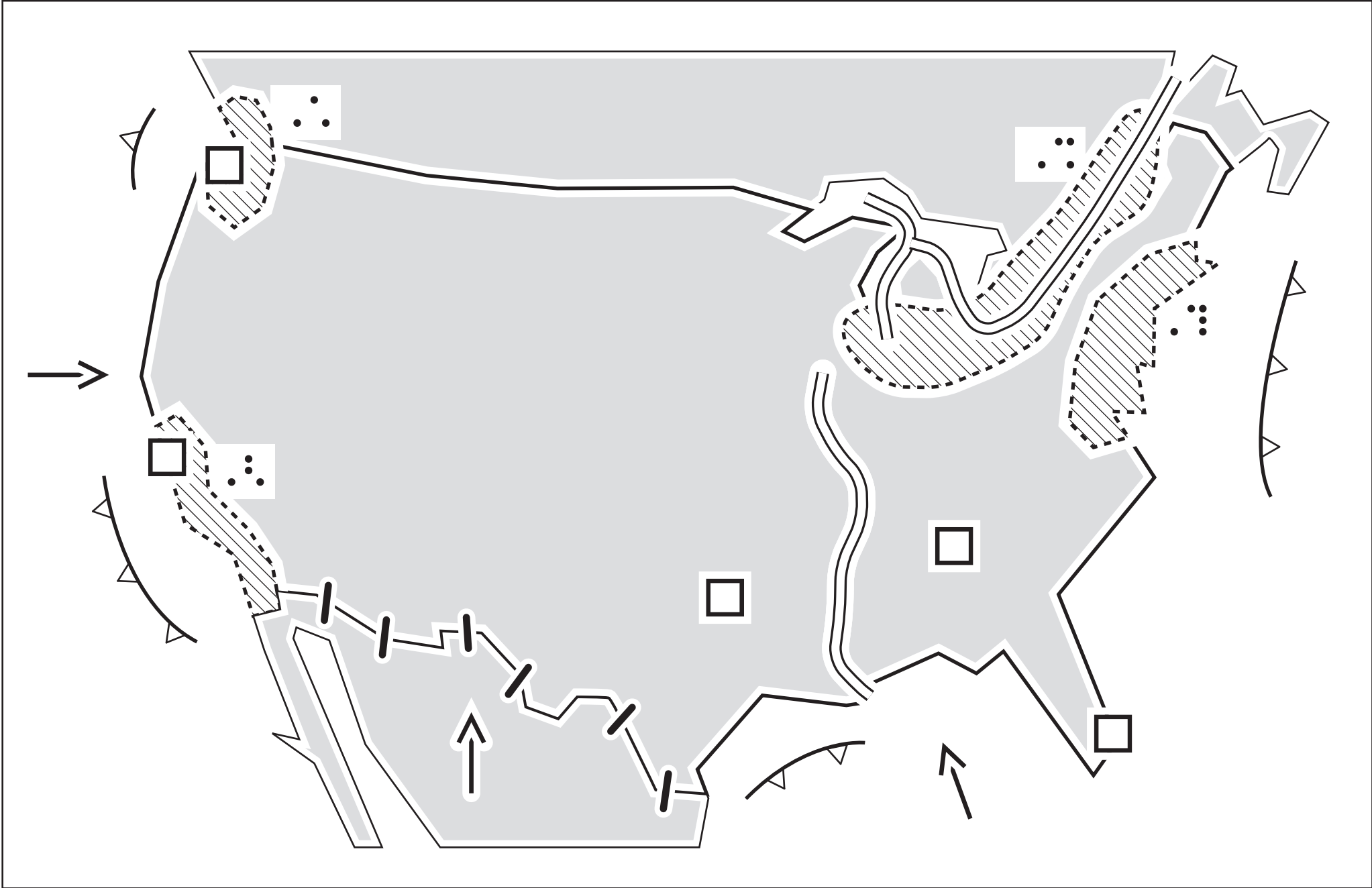
o.a. : océan Atlantique
 o.p. : océan Pacifique

Les éléments de l'organisation des dynamiques du territoire



2) Les éléments de l'organisation des dynamiques du territoire








Braille representation of the text 'interface majeure'.

interface majeure



Braille representation of the text 'grand aéroport : (hub ; porte d'entrée sur le territoire) Seattle, San Francisco, Dallas, Atlanta, Miami'.

grand aéroport :
(hub ; porte d'entrée sur le territoire)
Seattle, San Francisco, Dallas, Atlanta, Miami



Braille representation of the text 'aire urbaine et son prolongement au-delà de la frontière des Etats-Unis : 1 : Pugetopolis 2 : Californie 3 : Main Street 4 : Megalopolis'.

aire urbaine et son prolongement au-delà de la frontière des Etats-Unis :
1 : Pugetopolis
2 : Californie
3 : Main Street
4 : Megalopolis



Braille representation of the text 'axe navigable majeur'.

axe navigable majeur



Braille representation of the text 'Maquiladoras'.

Maquiladoras



Braille representation of the text 'flux migratoires'.

flux migratoires