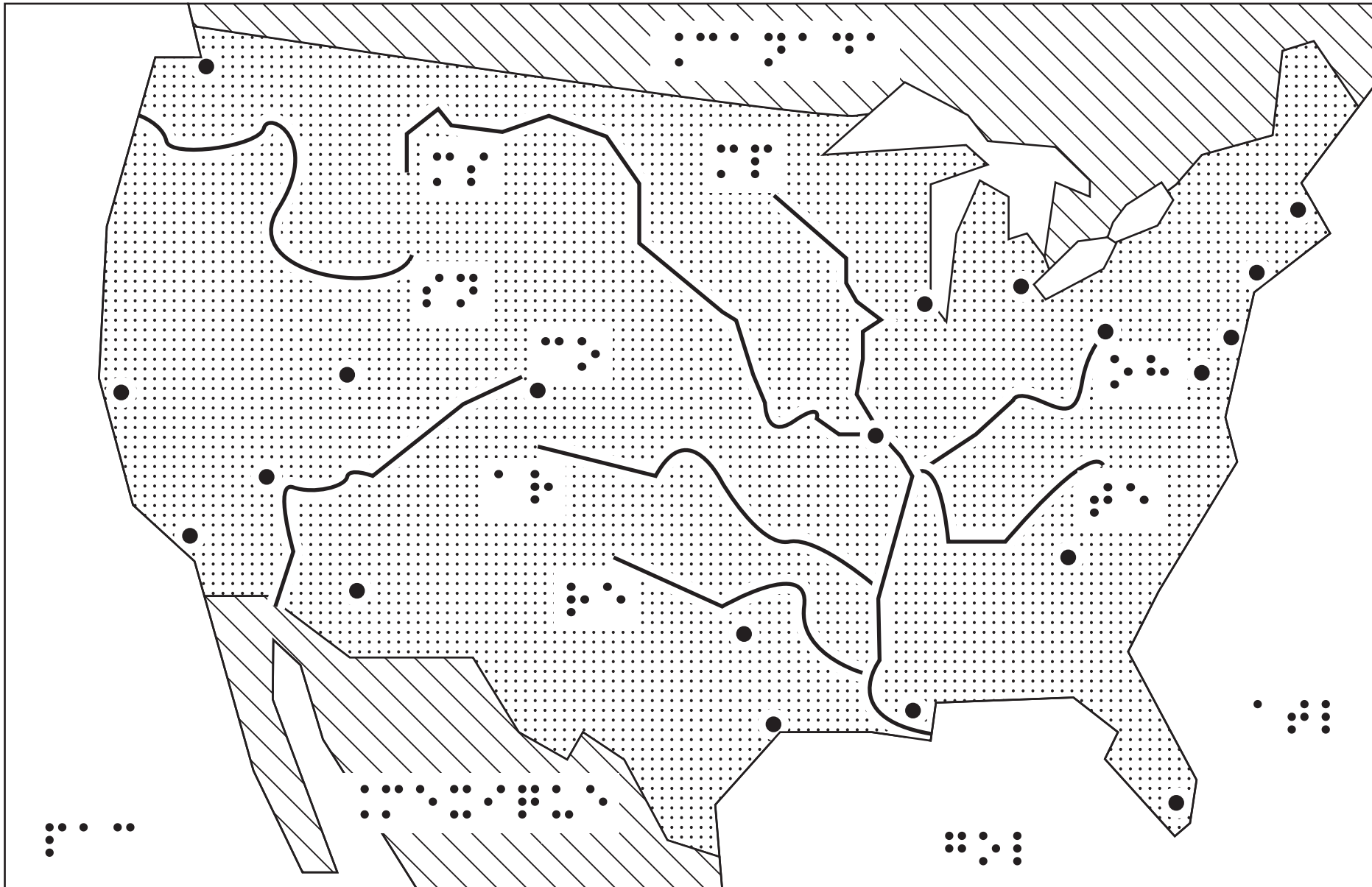



Les réseaux de transport aux Etats-Unis

Les réseaux de transport aux Etats-Unis

1. situation générale

1. situation générale





États-Unis



Fleuves:



mp: Mississippi



ms: Missouri



oh: Ohio



sn: Snake



te: Tennessee



ar: Arkansas



re: Red River



co: Colorado



pac: Océan Pacifique

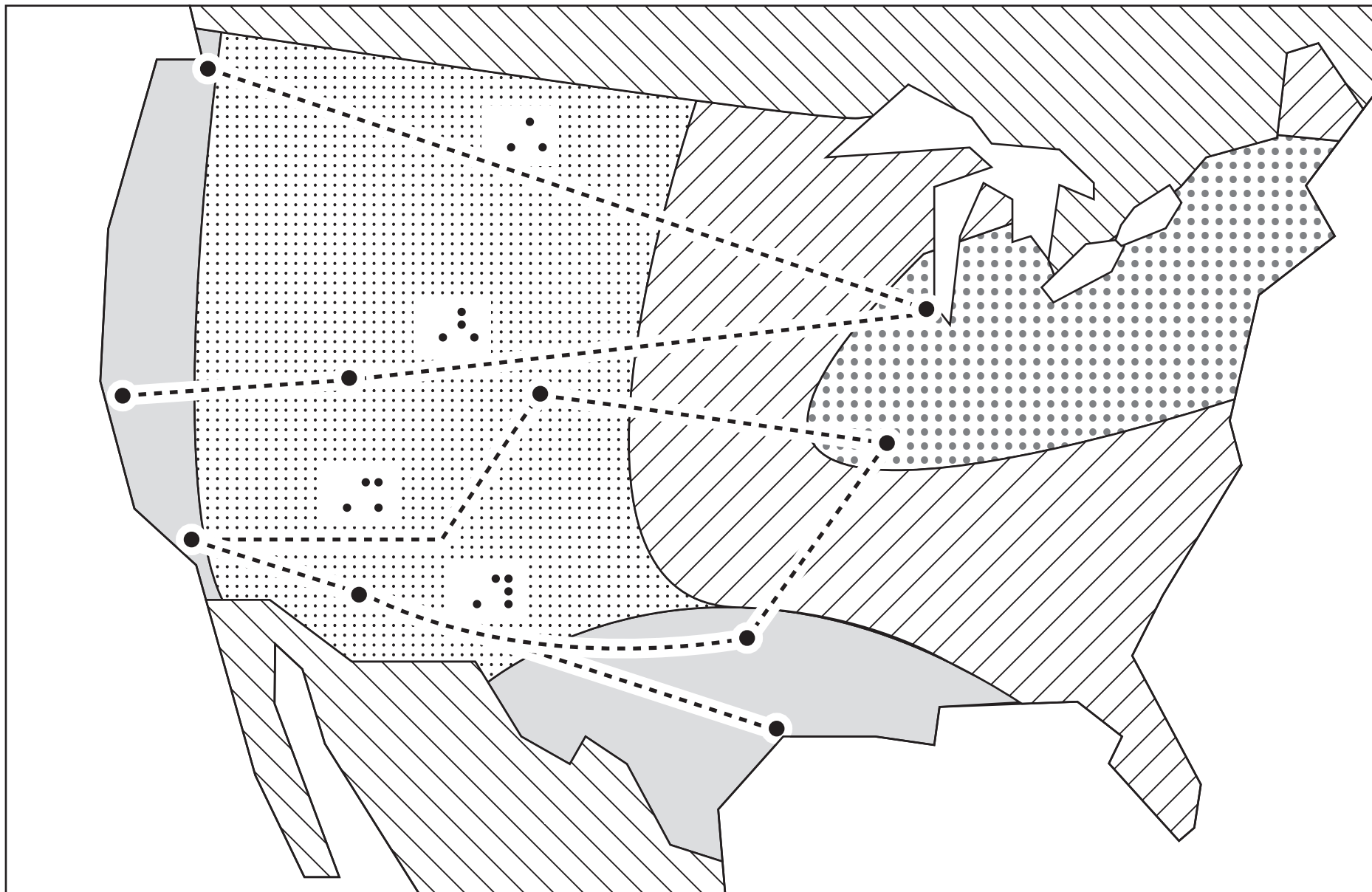



atl: Océan Atlantique



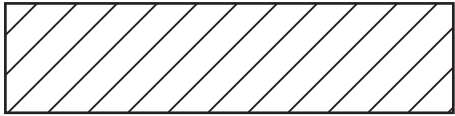
gol: Golfe du Mexique

2. le réseau routier et ferroviaire






très forte densité



forte densité



densité moyenne



faible densité



grands transcontinentaux ferroviaires



1: Great Northern Pacific de Seattle à Chicago



2 : Union Pacific de San Francisco à Chicago

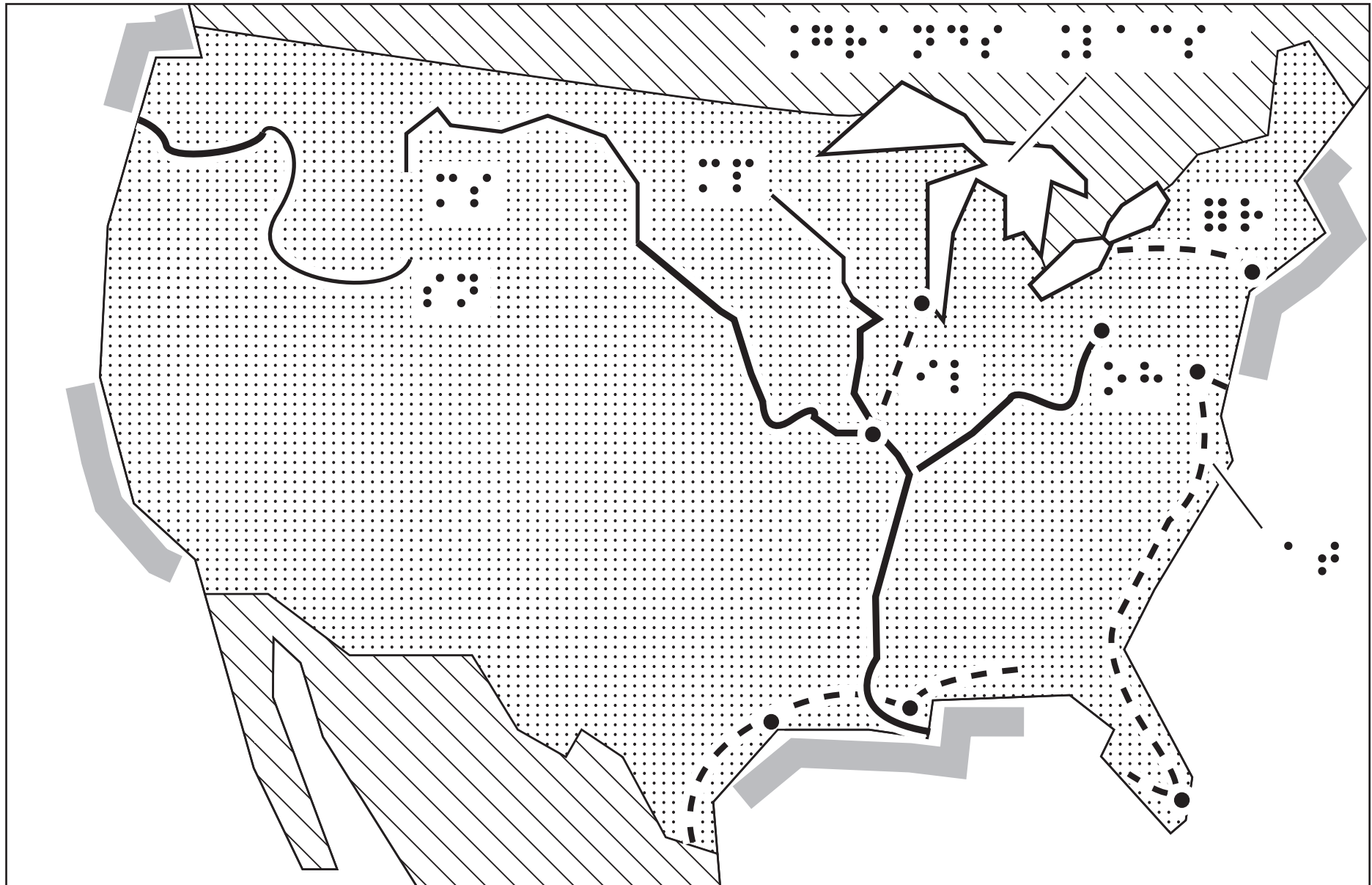


3: Santa Fe Pacific de Los Angeles à Denver à Saint Louis



4: Southern Pacific de Los Angeles à Dallas à Saint Louis ou Los Angeles à Phoenix à Houston

3. réseaux de navigation





voies d'eau lacustres intérieures: Les Grands Lacs

voies d'eau lacustres intérieures: Les Grands Lacs



façades portuaires majeures

— fleuves navigables

mp: Mississippi

ms: Missouri

oh: Ohio

sn: Snake

canaux

il: Canal de l'Illinois

at: Atlantic Intracoastal Waterway

ér: Canal Érié



Braille representation of the title or main heading at the top of the page.

villes avec grands aéroports de type hub
(redistributeurs de trafic)

se: Seattle

de: Denver

la: Los Angeles

ch: Chicago

sl: Saint Louis

da: Dallas

ho: Houston

ny: New York

at: Atlanta

Mi: Miami

Autres villes

sf: San Francisco; lc: Salt Lake City; lv: Las Vegas; px: Phoenix; dt: Détroit; pi: Pittsburgh;
bo: Boston; wa: Washington; ph: Philadelphie; no: La Nouvelle-Orléans

Main body of Braille text, including a large heading with a dot 6 and several lines of content.