




L'extension urbaine de Lagos



La carte originale est décomposée en 2 cartes adaptées.



Légende carte 1




Une métropole étendue



Quartiers anciens




Quartiers récents



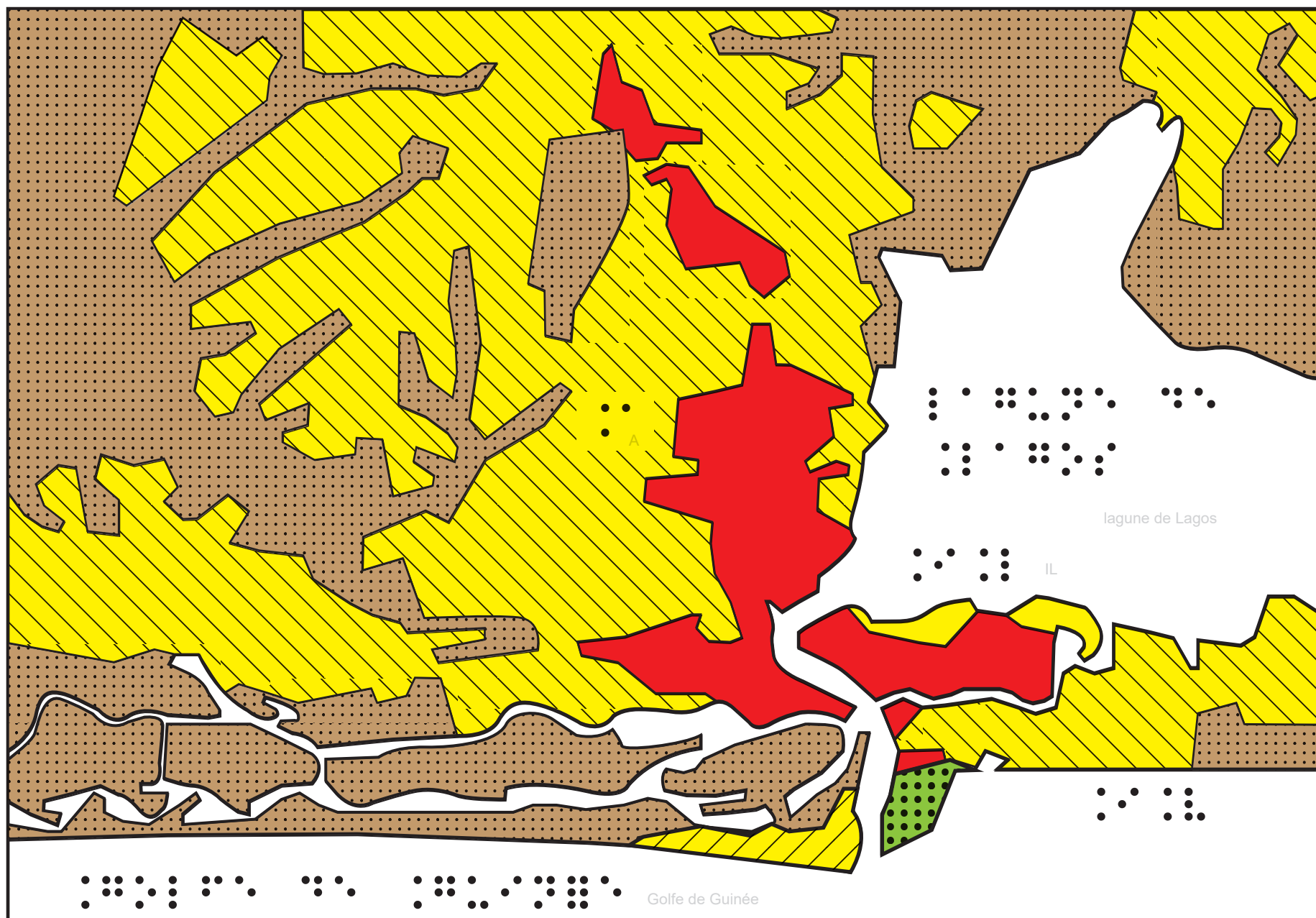
Nouvelle terres gagnées sur la mer
(Eko Atlantic City)




Aéroport



A Ajegunle
IL île de Lagos
IV île de Victoria






Légende carte 2



Des espaces variés et inégaux



Quartier des affaires
(entreprises, banques...)



Quartiers résidentiels aisés



Principaux bidonvilles



Des transports insuffisants



Principales routes et autoroutes



Ligne de bus rapide



Itinéraire quotidien de Ochuko
O Ojo et I Ikoyi



Carte 2

